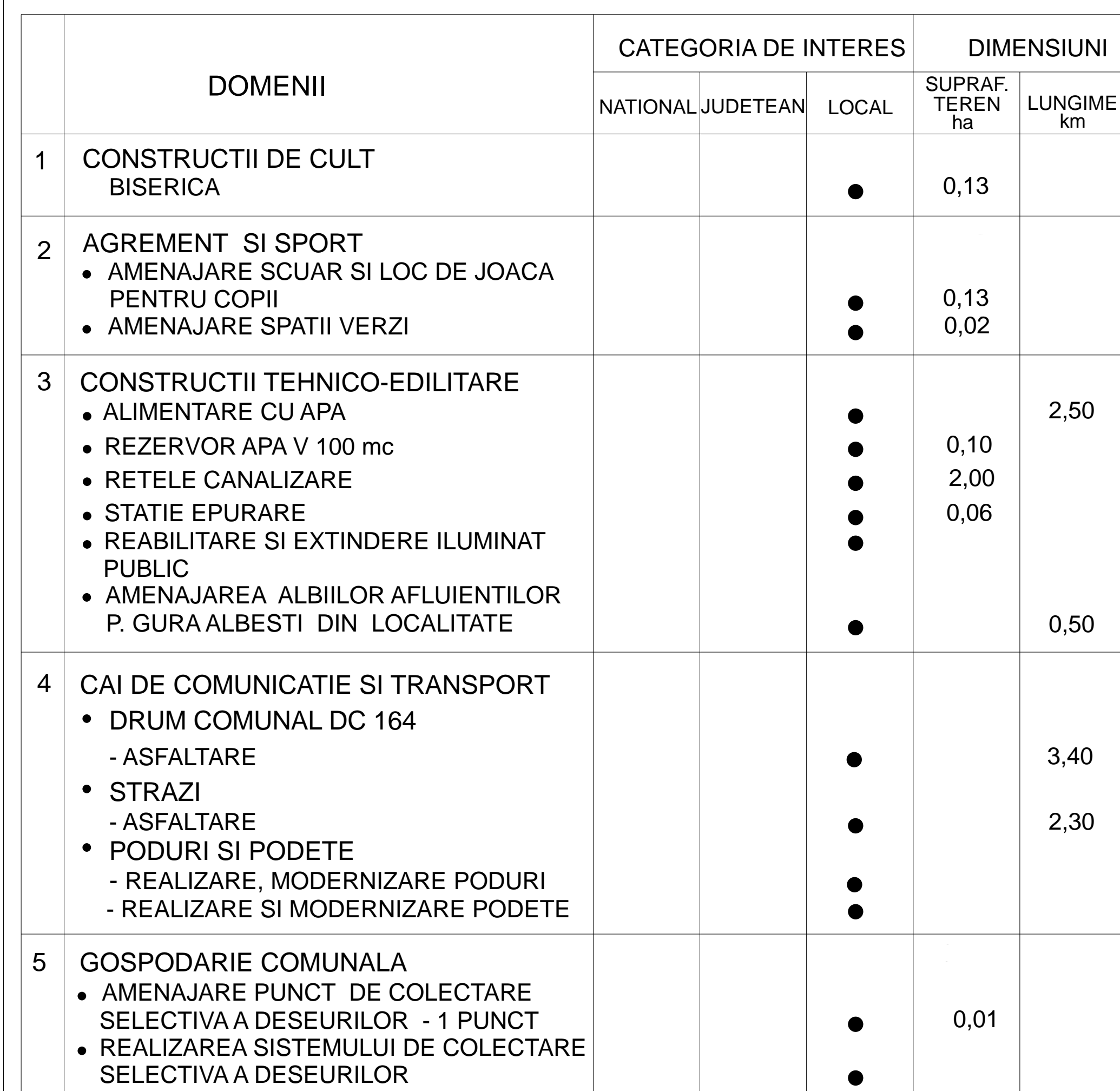



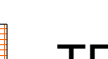





5.B. PROPRIETATE ASUPRA TERENURILOR



● LEGENDA
● LIMITE

-  LIMITA TERITORIULUI ADMINISTRATIV AL UNITATII TERITORIALE DE BAZA
 -  LIMITA INTRAVILANULUI PROPUȘ
 - TIPURI DE PROPRIETATE ASUPRA TERENURILOR DIN INTRAVILAN
 - A. PROPRIETATE PUBLICA**
 -  TERENURI PROPRIETATE PUBLICA DE INTERES NATIONAL
 -  TERENURI PROPRIETATE PUBLICA DE INTERES LOCAL
 - B. PROPRIETATE PRIVATA**
 -  TERENURI PROPRIETATE PRIVATA DE INTERES LOCAL
 -  TERENURI PROPRIETATE PRIVATA A PERSOANELOR FIZICE SAU JURIDICE
 - C. CIRCULATIA TERENURILOR**
 -  TERENURI AFLATE ÎN DOMENIUL PRIVAT PERSOANE FIZICE, PROPUSE A FI TRECUTE ÎN DOMENIUL PUBLIC (statie de epurare, captare si rezervor apa), SI DESTINATE SCHIMBULUI DE TEREN CU AUTORITATILE LOCALE

S.C. CASSIOPEIA ARHITECT S.R.L. VASLUI J37/40/2009				BENEFICIAR: PRIMARIA COMUNEI ALBESTI DENUMIREA PROIECTULUI: ELABORAREA P.U.G. SI R.L.U. AL COMUNEI ALBESTI	PROIECT NR. 053/2011
	NUMELE	SEMNATURA	SCARA	DENUMIREA LOCALITATII	FAZA
SEF PROIECT	ARH. MARIANA TOMA		1:5000	SATUL GURA ALBESTI	P.U.G.
PROIECTAT	C.ARH. C. LUTA		DATA	DENUMIREA PLANSEI	PL.NR.
DESENAT	C.ARH. C. LUTA		2011	PROPRIETATEA ASUPRA TERENURILOR	5 D
				ALUTATEI RUC	